






GEMEENTE LENDELEDE
RUP VENTILO VANDEWALLE NV
VERORDENEND GRAFISCH PLAN



september 2019, definitieve vaststelling

LEGENDE

-  plangebied
- zones**
- 1**  zone voor bedrijvigheid
- 2**  zone voor groenscherm
- 3**  zone voor toerit
- overdrukken**
- 4**  toegang achterliggende grond

Dit ruimtelijk uitvoeringsplan (RUP) bestaat uit de volgende niet te scheiden onderdelen:

- procesnota
- toelichtingsnota
- stedenbouwkundige voorschriften
- verordenend grafisch plan

(grafisch) register plancompensatie

Alle onderdelen maken deel uit van de definitieve vaststelling door de gemeenteraad

Oppervlakte RUP: 45a 92ca
Algemeen planid: RUP_34025_214_00010_00002
Ondergrond: GRB, september 2019
schaal: 1/500



COLOFON

Dit document is een publicatie van:

Intercommunale Leiedal
President Kennedypark 10
tel +32 56 24 16 16
rup@leiedal.be

Ontwerper - Ruimtelijke Planner:
Aurelle Van Obbergen
Jorrit Barbry

in samenwerking met:
Nele Vandaele

Opdrachtgever: Gemeente Lendeledede

Burgemeester:
Carine Dewaele

Voorzitter Gemeenteraad
Pedro Ketels

Algemeen Directeur:
Christophe Vandecasteele

FORMELE PROCEDURE

Periode van eerste raadpleging (60 dagen): vanaf 26/06/2017 t.e.m. 24/08/2017

Datum, uur en plaats van eerste participatiemoment: 04/07/2017 om 16 - 18 uur in het gemeentehuis van Lendeledede, Dorpsplein 1, 8860 Lendeledede

Plenaire vergadering voorontwerp gemeentelijk ruimtelijk uitvoeringsplan: 6 december 2018

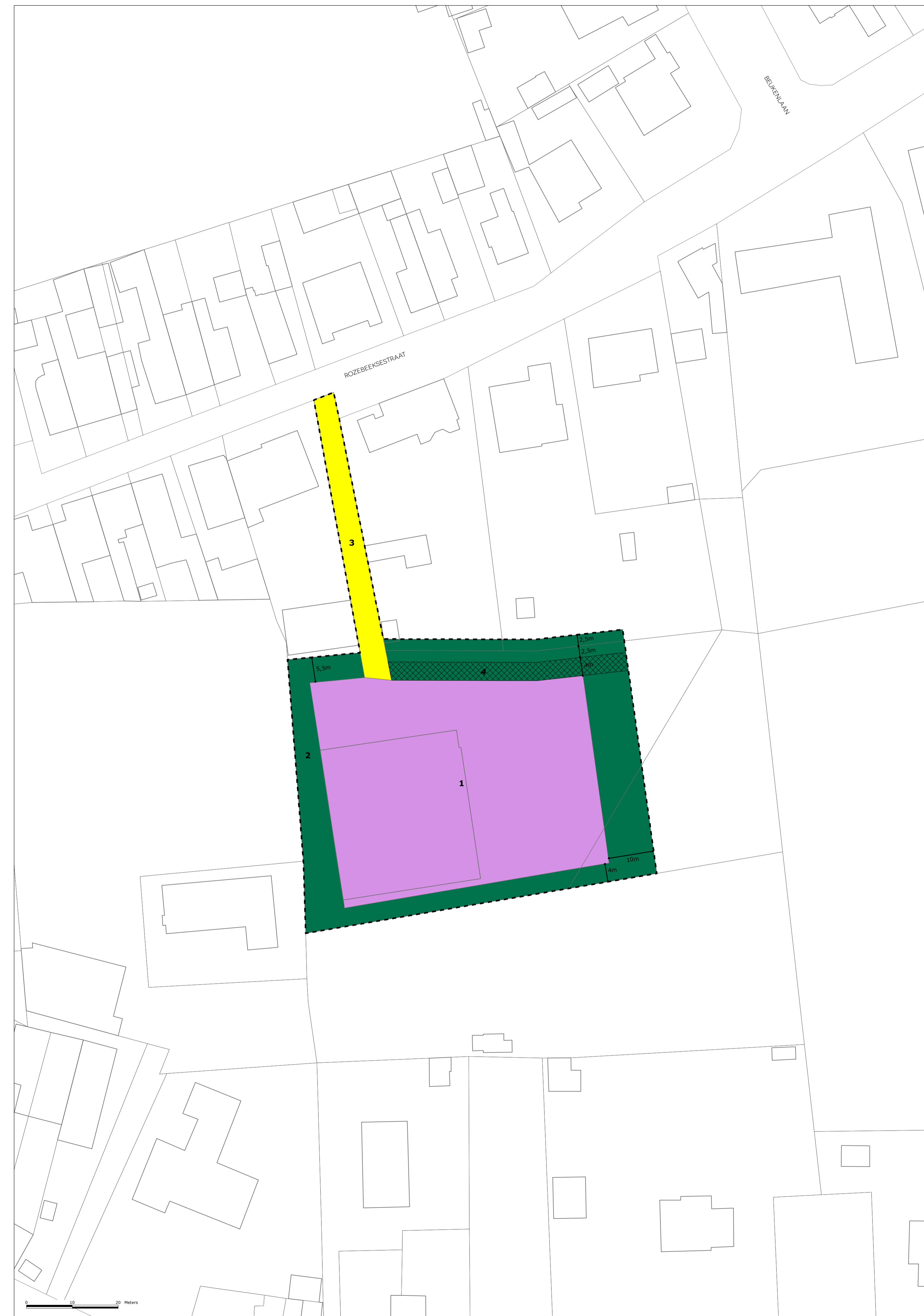
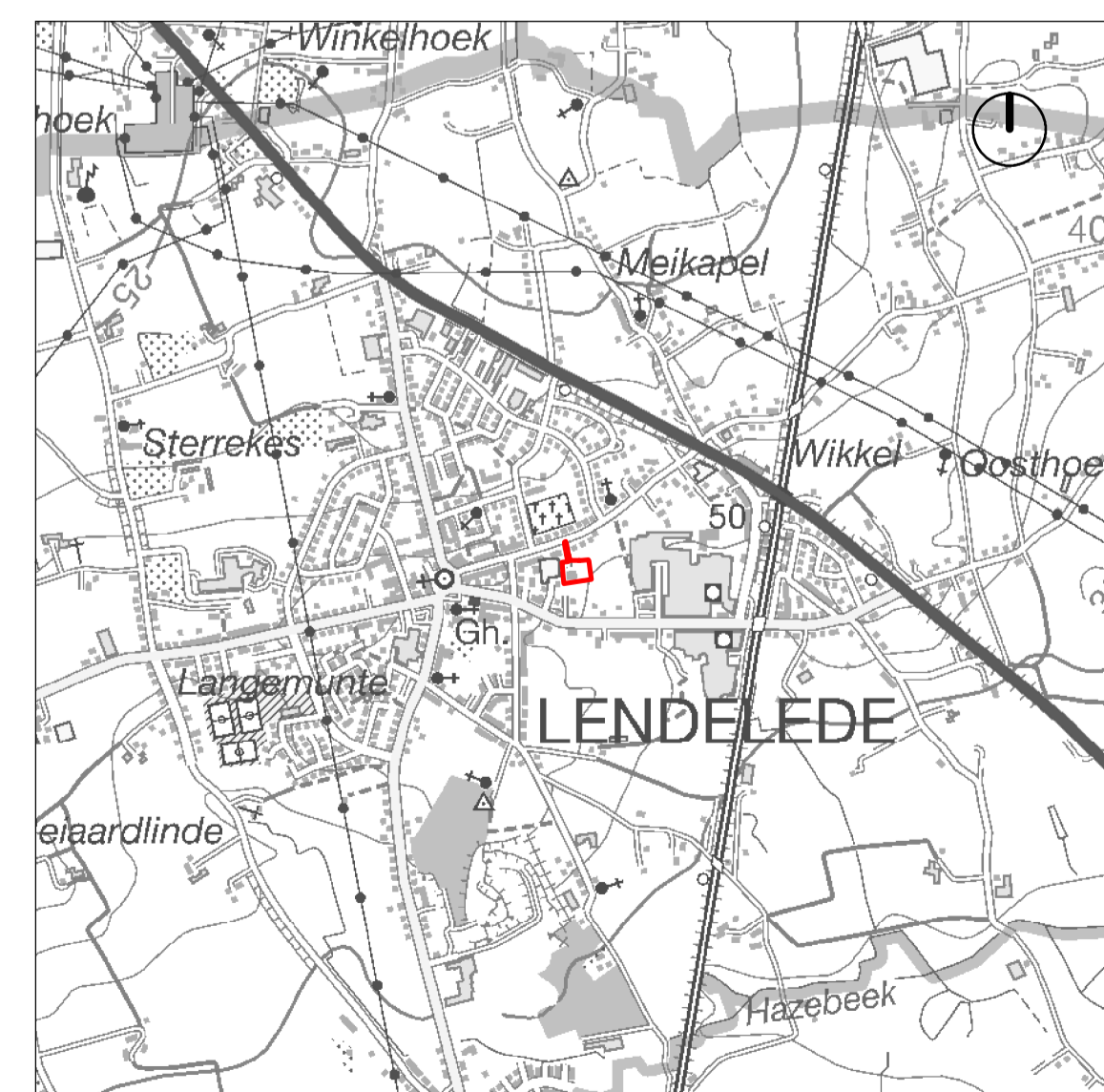
Voorlopige vaststelling van ontwerp gemeentelijk RUP in de gemeenteraadszitting van: 25 april 2019

Openbaar onderzoek van ontwerp gemeentelijk RUP: van 8 mei 2019 tot 9 juli 2019

Advies van de gemeentelijke commissie voor ruimtelijke ordening (GECORO): 29 augustus 2019

Definitieve vaststelling van gemeentelijk RUP in de gemeenteraadszitting van: 26 september 2019

LIGGINGSPLAN SCHAAL 1:20.000



0 10 20 Meters